



EXPEDIENTE TÉCNICO DE MML-MIR
PROGRAMA PRESUPUESTARIO
K004.- URBANIZACIÓN
DEL MUNICIPIO DE CENTLA, TABASCO.
EJERCICIO FISCAL 2024



Ente Público: Ayuntamiento Constitucional de Centla, Tabasco.

MML-MIR (programa presupuestario): K004.- Urbanización

Modalidad: K- Proyectos de inversión

UR: Dirección de Obras, Ordenamiento Territorial y Servicios Municipales

I. SÍNTESIS DEL DISEÑO DEL MARCO LÓGICO

Resumen Ejecutivo

La planificación urbana, es uno de los objetivos de la gestión gubernamental, por tal motivo, debe generarse una infraestructura adecuada que dote de una imagen urbana adecuada al municipio, en este sentido el mantenimiento y construcción de infraestructura urbana en la cabecera municipal permite un mejor entorno para el municipio.

Justificación

El programa de infraestructura urbana es crucial debido a su impacto directo en la calidad de vida de las personas y en el desarrollo sostenible de las ciudades. Aquí hay algunas razones clave que justifican su importancia:

Mejora de la calidad de vida: Una infraestructura urbana bien planificada y mantenida proporciona servicios básicos como agua potable, saneamiento, energía, transporte y telecomunicaciones. Estos servicios son fundamentales para el bienestar de los ciudadanos y contribuyen a una mejor calidad de vida.

Fomento del desarrollo económico: La infraestructura urbana adecuada es un motor clave para el crecimiento económico. Facilita el transporte de bienes y personas, promueve la creación de empleo, y atrae inversiones al proporcionar un entorno propicio para el desarrollo empresarial y la innovación.



Ente Público: Ayuntamiento Constitucional de Centla, Tabasco.

MML-MIR (programa presupuestario): K004.- Urbanización

Modalidad: K- Proyectos de inversión

UR: Dirección de Obras, Ordenamiento Territorial y Servicios Municipales

Promoción de la equidad y la inclusión: Un programa de infraestructura urbana bien diseñado y ejecutado puede reducir las disparidades socioeconómicas y mejorar la inclusión social. Proporciona acceso igualitario a servicios esenciales para todas las comunidades, independientemente de su ubicación o nivel de ingresos.

Resiliencia ante desastres y cambio climático: La infraestructura urbana resiliente es fundamental para la preparación y respuesta ante desastres naturales y eventos extremos relacionados con el cambio climático, como inundaciones, tormentas y sequías. Además, puede contribuir a la mitigación de los impactos ambientales negativos.

Sostenibilidad a largo plazo: Un enfoque integral de infraestructura urbana que tenga en cuenta la sostenibilidad ambiental, social y económica es fundamental para el desarrollo urbano sostenible. Esto implica la adopción de prácticas de construcción y gestión que minimicen el consumo de recursos naturales y reduzcan la huella ambiental de las ciudades.

En resumen, el programa de infraestructura urbana es importante porque contribuye significativamente al bienestar, la prosperidad y la resiliencia de las ciudades y sus habitantes, promoviendo un desarrollo urbano sostenible y equitativo.

Problema Identificado

El municipio de Centla, carece de infraestructura urbana adecuada

Población Objetivo

Personas residentes del Municipio de Centla y personas en tránsito



Ente Público: Ayuntamiento Constitucional de Centla, Tabasco.

MML-MIR (programa presupuestario): K004.- Urbanización

Modalidad: K- Proyectos de inversión

UR: Dirección de Obras, Ordenamiento Territorial y Servicios Municipales

Cobertura Geográfica

Municipio de Centla

CUADRO RESUMEN DE COSTOS

PROGRAMA PRESUPUESTARIO	COSTO TOTAL
K004 Urbanización	\$161,371,709.44

Nota: Tomado del estado analítico del año 2023.



Ente Público: Ayuntamiento Constitucional de Centla, Tabasco.

MML-MIR (programa presupuestario): K004.- Urbanización

Modalidad: K- Proyectos de inversión

UR: Dirección de Obras, Ordenamiento Territorial y Servicios Municipales

II. ANTECEDENTES

Formato 2. Antecedentes del ML-MIR.

ML-MIR	Lugar donde se implementó	Objetivo	Descripción del ML-MIR	Población objetivo o área de enfoque	Identificación de bienes y servicios	Resultados obtenidos*
K004-. Urbanización	Municipio de Centla	Habitantes del municipio cuentan con más infraestructura urbana que les permite una mayor comodidad y disponibilidad de servicios públicos	Contribuir al mejoramiento del Bienestar Social de los habitantes del municipio, mediante obras de infraestructura urbana, que faciliten las actividades cotidianas de la población.	Población del municipio de Centla.	Crear, mejorar, mantener e incrementar la infraestructura urbana	Avance de indicadores a nivel FIN del cuarto trimestre del ejercicio 2024: 25%

*El programa presupuestario se ha implementado durante ejercicios consecutivos, otorgando los mismos servicios a la población



Ente Público: Ayuntamiento Constitucional de Centla, Tabasco.

MML-MIR (programa presupuestario): K004.- Urbanización

Modalidad: K- Proyectos de inversión

UR: Dirección de Obras, Ordenamiento Territorial y Servicios Municipales

III.- ANÁLISIS DEL MARCO JURÍDICO

Ley Orgánica de los Municipios del Estado de Tabasco

En su Art. 84 Fracc. X menciona realizar directamente cuando así se autorice en términos de la ley en la materia, o a través de terceros y vigilar en su caso, en todo o en parte, por acuerdo del presidente municipal, la construcción de obras urbanas que emprenda el Ayuntamiento, por sí o en cooperación con el Estado, o los particulares y que no se encomienden expresamente a otras dependencias.

También se menciona en el Art. 169 Fracc. II Mejorar la imagen urbana de los centros de población.



Ente Público: Ayuntamiento Constitucional de Centla, Tabasco.

MML-MIR (programa presupuestario): K004.- Urbanización

Modalidad: K- Proyectos de inversión

UR: Dirección de Obras, Ordenamiento Territorial y Servicios Municipales

IV.- ALINEACIÓN CON LA PLANEACIÓN DEL DESARROLLO

Formato 3. Alineación con la Planeación del Desarrollo.

Nombre del instrumento de planeación	Objetivo	Estrategias/políticas	Líneas de acción
Plan Estatal de Desarrollo (PLED)	2.3.3.1. Contribuir a reducir los niveles de pobreza, con políticas públicas que amplíen las oportunidades de acceso a infraestructura y servicios básicos, para elevar el bienestar de individuos y familias en situación vulnerable y de	2.3.3.1.1. Gestionar la concurrencia de los fondos de aportaciones para la infraestructura social, del Estado y Municipios, así como de otras fuentes de financiamiento, para la ejecución de proyectos que favorezcan a zonas marginadas y	2.3.3.1.1.5. Gestionar, ante las instancias competentes, mejoras en el equipamiento urbano, instalaciones de uso público, banquetas, estacionamientos y entradas a edificios públicos, que
Plan Municipal de Desarrollo (PMD)	3.4.1 Modernizar y mejorar la obra pública que impacte en el bienestar y la calidad de vida de la población del municipio.	3.4.1.1 Desarrollar infraestructura y obra pública que genere beneficios en el desarrollo económico y social.	3.4.1.1.4 Ejecutar acciones para la construcción, rehabilitación y mantenimiento de la obra pública del municipio, que incremente la calidad y
Objetivo de Desarrollo Sostenible (ODS)	Objetivo 11: Lograr que las ciudades sean más inclusivas, seguras, resilientes y sostenibles.	N/A	



Ente Público: Ayuntamiento Constitucional de Centla, Tabasco.

MML-MIR (programa presupuestario): K004.- Urbanización

Modalidad: K- Proyectos de inversión

UR: Dirección de Obras, Ordenamiento Territorial y Servicios Municipales

V.- COHERENCIA CON OTROS PROGRAMAS O INTERVENCIONES PÚBLICAS

Formato 4. Coherencia con otros Programas.

Nombre del Programa	Tipo de programa 1=Federal. 2=Estatal. 3= Municipal 4= Otro (especifique).	Objetivo	Población objetivo	Bienes y servicios que provee	Cobertura 1=Todos los municipios. 2=Regional. 3=Zonas prioritarias. 4=Municipal.	Dependencia o Entidad coordinadora del programa	1=Complementario 2=Posible duplicidad 3=Otro (especifique)	Describe las Interdependencias identificadas entre los programas
1.-Programa Sectorial de Ordenamiento Territorial y Obras Publicas 2019-2024	1	6.12.8.2.	Todo el Municipio	Construcción de Guarniciones y Banquetas	3 y 4	En algún caso se trabajará con bienestar	1	N/A



Ente Público: Ayuntamiento Constitucional de Centla, Tabasco.

MML-MIR (programa presupuestario): K004.- Urbanización

Modalidad: K- Proyectos de inversión

UR: Dirección de Obras, Ordenamiento Territorial y Servicios Municipales

VI. DIAGNÓSTICO BASADO EN EL ANÁLISIS DEL PROBLEMA

En el municipio de Centla la construcción de infraestructura y la prestación de servicios públicos fue una de las principales demandas de campaña por lo que en el presente gobierno será agenda de trabajo para dar respuesta de acuerdo al presupuesto, la demanda constante de la población, reconociendo que existe un rezago por su falta de atención y que en la actualidad hay focos rojos en este sentido por déficit en infraestructura pública e ineficiencia en la prestación de los servicios públicos municipales, lo cual nos obligara a hacer uso de todas las capacidades administrativas con las que cuenta en el ayuntamiento y las capacidades de gestión para encauzar esfuerzos en conjunto con los tres órdenes de gobiernos y por supuesto de la ciudadanía.

Por lo tanto, es de vital importancia contar con un programa de desarrollo urbano vigente y acordes a la realidad urbana actual, es necesario hacer más eficientes los servicios públicos, municipales, aumentar sus servicios a las zonas conurbanas e indígenas, para así lograr ofrecer la calidad de vida que tanto reclama la población.



Ente Público: Ayuntamiento Constitucional de Centla, Tabasco.

MML-MIR (programa presupuestario): K004.- Urbanización

Modalidad: K- Proyectos de inversión

UR: Dirección de Obras, Ordenamiento Territorial y Servicios Municipales

Formato 5. Identificación de Involucrados

Actores		Descripción del tipo de relación con el ML-MIR presupuestario
Públicos	Dirección de Obras Públicas Ordenamiento Territorial y Servicios Municipales.	Elabora los proyectos y contratos de obra para la construcción de infraestructura urbana, así como provee el programa de mantenimiento.
	Dirección de Programación	Efectúa la aplicación de recursos al programa presupuestario y lleva el seguimiento de avance en la ejecución del programa.
	Contraloría	Vigila y supervisa la contratación y ejecución de las obras.
	Dirección de Finanzas	Efectúa los pagos una vez concluidos los trabajos.
	Coordinación de Ramo 33	Lleva el seguimiento de los recursos y de los avances físicos de las obras.
Privados	Ciudadanía	Son los directamente beneficiados con la ejecución de recursos del programa.
	Contratistas y empresas.	Son los ejecutores de los contratos de obra pública.
Otras categorías de involucrados		No Aplica



Ente Público: Ayuntamiento Constitucional de Centla, Tabasco.

MML-MIR (programa presupuestario): K004.- Urbanización

Modalidad: K- Proyectos de inversión

UR: Dirección de Obras, Ordenamiento Territorial y Servicios Municipales

Formato 1. Matriz de Motricidad y Dependencia para la identificación del Problema Central.

ID	PROBLEMA	PROBLEMA					MOTRICIDAD	PORCENTAJE
		Calles en mal estado	difícil acceso a diferentes puntos del municipio	Calles sin iluminación	Hundimientos en diversos puntos de la ciudad	Inseguridad en las zonas con poco alumbrado.		
1	Calles en mal estado		3	2	3	1	9	26.5
2	difícil acceso a diferentes puntos del municipio	2		1	1	0	4	11.8
3	Calles sin iluminación	0	3		0	3	6	17.6
4	Hundimientos en diversos puntos de la ciudad	3	3	3		2	11	32.4
5	Inseguridad en las zonas con poco alumbrado.	0	0	3	1		4	11.8
DEPENDENCIA		5	9	9	5	6	34	
PORCENTAJE		14.7	26.5	26.5	14.7	17.6		

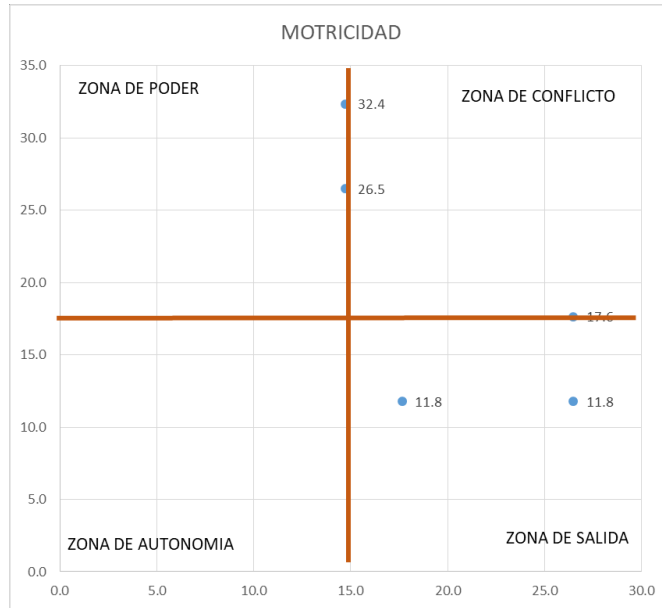


Ente Público: Ayuntamiento Constitucional de Centla, Tabasco.

MML-MIR (programa presupuestario): K004.- Urbanización

Modalidad: K- Proyectos de inversión

UR: Dirección de Obras, Ordenamiento Territorial y Servicios Municipales



$Em = 100/n$	20	
COORDENADAS CARTESIANAS		
PROBLEMA	DEPENDENCIA	MOTRICIDAD
1	14.7	26.5
2	26.5	11.8
3	26.5	17.6
4	14.7	32.4
5	17.6	11.8



Ente Público: Ayuntamiento Constitucional de Centla, Tabasco.

MML-MIR (programa presupuestario): K004.- Urbanización

Modalidad: K- Proyectos de inversión

UR: Dirección de Obras, Ordenamiento Territorial y Servicios Municipales

Estado Actual del Problema

El municipio de Centla se encuentra ubicado en la región de los ríos, en el estado de Tabasco, el cual está formado por una extensión territorial total de 3,093 kilómetros cuadrados, debido a su extensión territorial cuenta con una población total de 107,731 habitantes (53,114 hombres y 54,617 mujeres) de acuerdo con el censo del INEGI de 2020.

La falta de infraestructura urbana en un municipio puede manifestarse de varias formas y tener diversos impactos negativos en la calidad de vida de sus habitantes y en el desarrollo general de la comunidad. Este problema puede incluir deficiencias en servicios esenciales como agua potable, saneamiento, transporte, energía, telecomunicaciones y espacios públicos.

Entre las consecuencias más comunes de la falta de infraestructura urbana se encuentran:

Acceso limitado a servicios básicos: Los residentes pueden enfrentar dificultades para acceder a agua potable limpia, saneamiento adecuado, energía confiable, transporte público eficiente y telecomunicaciones fiables, lo que afecta su calidad de vida y su salud.

Problemas de movilidad: La falta de sistemas de transporte público eficientes y de infraestructura vial adecuada puede generar congestión del tráfico, tiempos de viaje prolongados, accidentes de tráfico y dificultades para acceder a empleo, educación y servicios de salud.

Impacto en el desarrollo económico: La falta de infraestructura urbana puede limitar el desarrollo económico del municipio al obstaculizar la creación de empresas, la atracción de inversiones y la generación de empleo.

Desigualdad social: La falta de acceso equitativo a servicios e infraestructuras urbanas puede exacerbar las desigualdades sociales, ya que las comunidades más marginadas son las que más sufren las consecuencias de esta carencia.

En resumen, la falta de infraestructura urbana en un municipio representa un desafío importante que afecta negativamente la calidad de vida de sus habitantes, la resiliencia de la comunidad frente a desastres y el potencial de desarrollo económico y social. Es fundamental abordar este problema mediante inversiones en infraestructura adecuada y políticas urbanas inclusivas y sostenibles.



Ente Público: Ayuntamiento Constitucional de Centla, Tabasco.

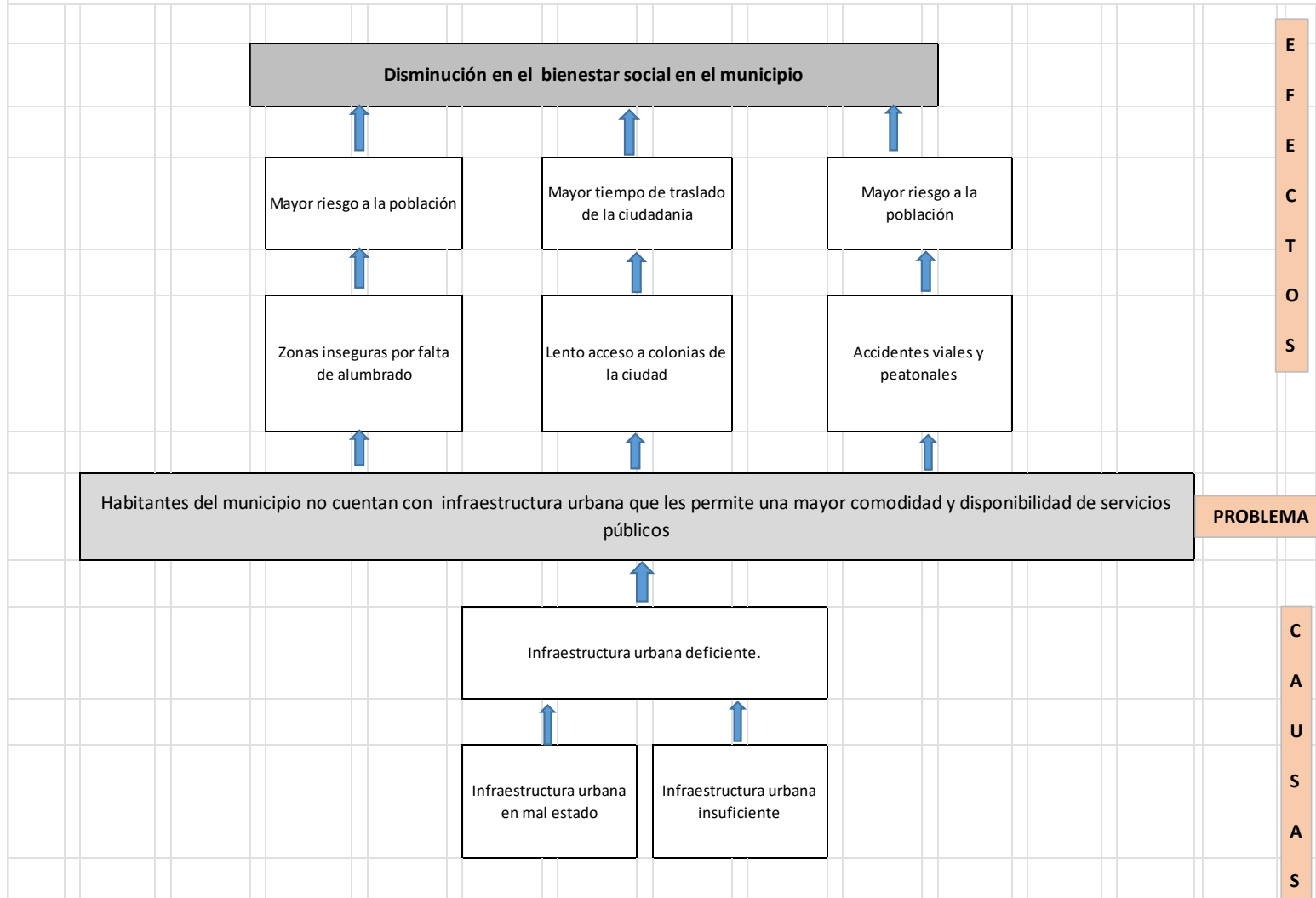
MML-MIR (programa presupuestario): K004.- Urbanización

Modalidad: K- Proyectos de inversión

UR: Dirección de Obras, Ordenamiento Territorial y Servicios Municipales

ÁRBOL DE PROBLEMAS

K004.- URBANIZACION





Ente Público: Ayuntamiento Constitucional de Centla, Tabasco.

MML-MIR (programa presupuestario): K004.- Urbanización

Modalidad: K- Proyectos de inversión

UR: Dirección de Obras, Ordenamiento Territorial y Servicios Municipales

VII. OBJETIVO DEL ML-MIR

El propósito del programa de infraestructura urbana es mejorar la calidad de vida de los residentes en entornos urbanos mediante la planificación, desarrollo y mantenimiento de infraestructuras físicas y servicios básicos. Este programa busca abordar las necesidades de los municipios en términos de vivienda, transporte, agua potable, saneamiento, energía, telecomunicaciones, espacios públicos y otros aspectos fundamentales para el funcionamiento de las ciudades.

El programa de infraestructura urbana tiene como objetivo mejorar la accesibilidad, eficiencia y sostenibilidad de los servicios y recursos urbanos. Esto puede incluir la construcción de nuevas carreteras, redes de transporte público, sistemas de agua y alcantarillado, parques y áreas verdes, así como la modernización y mantenimiento de infraestructuras existentes.

Además de mejorar la calidad de vida de los ciudadanos, el programa de infraestructura urbana también busca promover el desarrollo económico, la inclusión social y la resiliencia frente a desastres naturales. Al proporcionar una infraestructura sólida y servicios básicos adecuados, se crea un entorno propicio para el crecimiento empresarial, la atracción de inversiones y la generación de empleo.

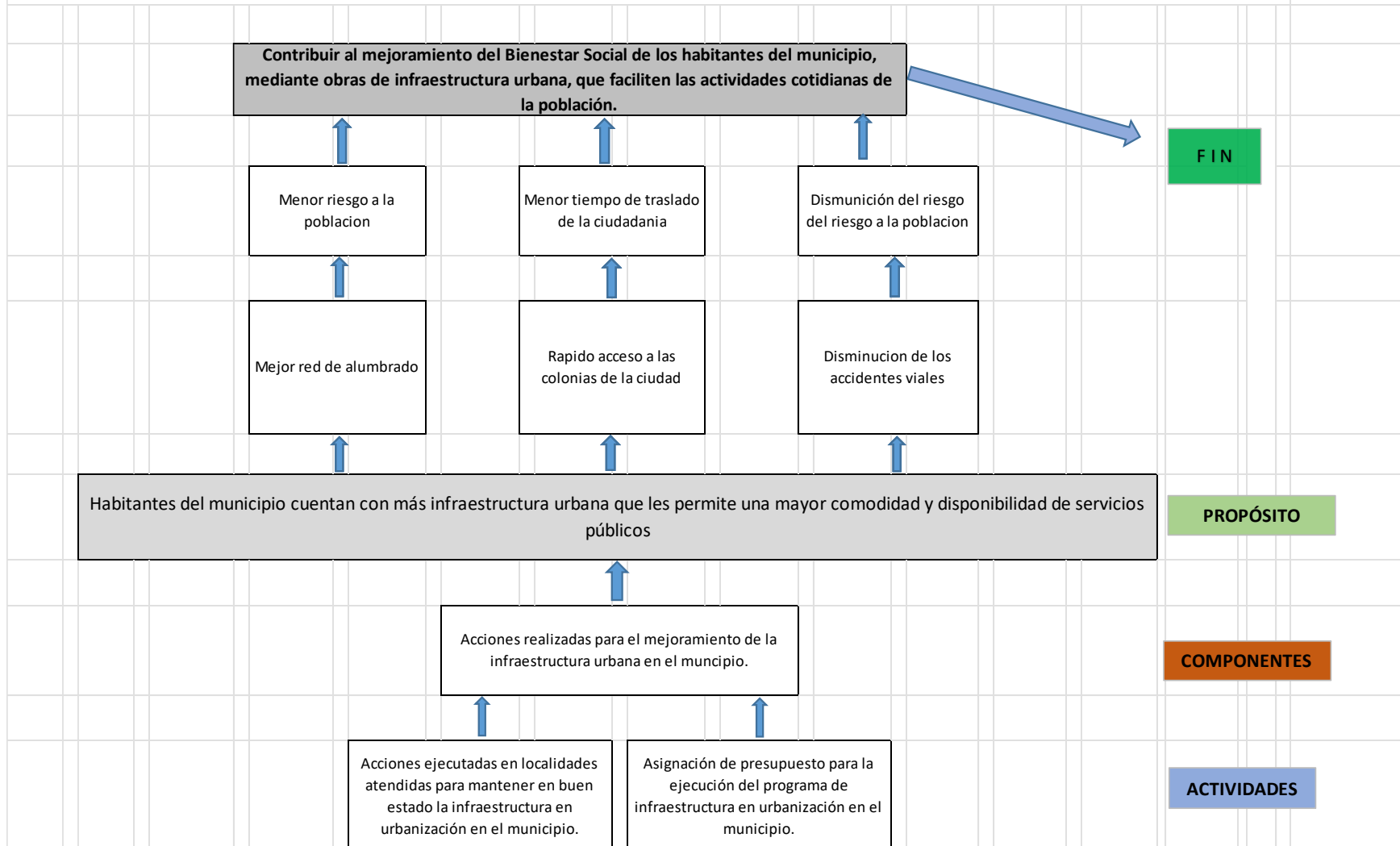
En resumen, el propósito del programa de infraestructura urbana es mejorar la funcionalidad, la habitabilidad y la sostenibilidad de los entornos urbanos, contribuyendo así al bienestar y al desarrollo integral de las comunidades urbanas.



Ente Público: Ayuntamiento Constitucional de Centla, Tabasco.
MML-MIR (programa presupuestario): K004.- Urbanización
Modalidad: K- Proyectos de inversión
UR: Dirección de Obras, Ordenamiento Territorial y Servicios Municipales

ÁRBOL DE OBJETIVOS

K004.- URBANIZACION





Ente Público: Ayuntamiento Constitucional de Centla, Tabasco.
MML-MIR (programa presupuestario): K004.- Urbanización
Modalidad: K- Proyectos de inversión
UR: Dirección de Obras, Ordenamiento Territorial y Servicios Municipales

Formato 6: Estructura analítica del ML-MIR

Problemática (Proviene del árbol de problemas)	Solución (Proviene del árbol de objetivos)
Efectos: Disminución en el bienestar social en el municipio	Fines: Contribuir al mejoramiento del Bienestar Social de los habitantes del municipio, mediante obras de infraestructura urbana, que faciliten las actividades cotidianas de la población.
<p>Problema Central: Habitantes del municipio no cuentan con infraestructura urbana que les permite una mayor comodidad y disponibilidad de servicios públicos</p> <p>Descripción del problema: Insuficiente Infraestructura urbana</p> <p>Magnitud (Línea base): -</p>	<p>Objetivo: Habitantes del municipio cuentan con más infraestructura urbana que les permite una mayor comodidad y disponibilidad de servicios públicos.</p> <p>Población o área de enfoque: Población del Municipio de Centla.</p> <p>Descripción del resultado esperado: El municipio de Centla cuenta con una infraestructura urbana suficiente.</p>
<p>Causas: Infraestructura Urbana deficiente Infraestructura urbana en mal estado Infraestructura urbana insuficiente</p>	<p>Medios: Acciones realizadas para el mejoramiento de la infraestructura urbana en el municipio. Acciones ejecutadas en localidades atendidas para mantener en buen estado la infraestructura en urbanización en el municipio. Asignación de presupuesto para la ejecución del programa de infraestructura en urbanización en el municipio.</p>



Ente Público: Ayuntamiento Constitucional de Centla, Tabasco.
MML-MIR (programa presupuestario): K004.- Urbanización
Modalidad: K- Proyectos de inversión
UR: Dirección de Obras, Ordenamiento Territorial y Servicios Municipales

IDENTIFICACIÓN Y CUANTIFICACIÓN DE LA POBLACIÓN OBJETIVO.

Formato 7. Identificación y cuantificación de la población objetivo

Población de referencia	Hombres	Mujeres	Hablantes de lengua indígena	Grupos de edad	Otros criterios
N/A	N/A	N/A	N/A	N/A	N/A
Medio de verificación	Censo de Población del INEGI				
Población potencial o afectada	Hombres	Mujeres	Hablantes de lengua indígena	Grupos de edad	Otros criterios
N/A	N/A	N/A	N/A	N/A	N/A
Medio de verificación					
Población objetivo	Hombres	Mujeres	Hablantes de lengua indígena	Grupos de edad	Otros criterios
N/A	N/A	N/A	N/A	N/A	N/A
Medio de verificación					
Población programada	Hombres	Mujeres	Hablantes de lengua indígena	Grupos de edad	Otros criterios
N/A	N/A	N/A	N/A	N/A	N/A
Medio de verificación	N/A				
Población postergada	Hombres	Mujeres	Hablantes de lengua indígena	Grupos de edad	Otros criterios
N/A	N/A	N/A	N/A	N/A	N/A
Medio de verificación	N/A				



Ente Público: Ayuntamiento Constitucional de Centla, Tabasco.

MML-MIR (programa presupuestario): K004.- Urbanización

Modalidad: K- Proyectos de inversión

UR: Dirección de Obras, Ordenamiento Territorial y Servicios Municipales

VIII. IDENTIFICACIÓN Y CUANTIFICACIÓN DE LA POBLACIÓN OBJETIVO O AREA DE ENFOQUE

Formato 8. Identificación y cuantificación del Área de Enfoque objetivo

Área de Enfoque		
Característica	Población Potencial	Objetivo
Descripción	Personas que habitan en el municipio	Ampliar la infraestructura urbana para dar crecimiento a esta
Tipo	Territorio	Ampliar la infraestructura urbana en el territorio municipal con énfasis en las ZAP.
Unidad de medida	Personas	Número de personas con carencia de infraestructura urbana
Cuantificación	N/A	N/A



Ente Público: Ayuntamiento Constitucional de Centla, Tabasco.

MML-MIR (programa presupuestario): K004.- Urbanización

Modalidad: K- Proyectos de inversión

UR: Dirección de Obras, Ordenamiento Territorial y Servicios Municipales

IX. COBERTURA GEOGRAFICA

Formato 9. Cobertura Geográfica

Nombre del municipio	Localidad	Pob. total	% de pob. urbana	% de pob. rural	Habitantes por tamaño de localidad					
					1 a 500	501 a 2500	2501 a 10000	10001 a 15000	15001 a 50000	Más de 50000
CENTLA	Frontera	23024	23024						X	
	Cuauhtémoc	3476		3476			X			
	Felipe Carrillo Puerto (Centro)	1220		1220		X				
	Francisco I. Madero	2304		2304		X				
	Gobernador Cruz	1479		1479		X				
	Ignacio Allende	3547		3547			X			
	Ignacio Zaragoza	2497		2497		X				
	Vicente Guerrero	9354		9354			X			
Nueva Esperanza de Quintín Aráuz	502		502		X					

Fuente de verificación: <https://www.inegi.org.mx/programas/ccpv/2020/#Microdatos>



Ente Público: Ayuntamiento Constitucional de Centla, Tabasco.

MML-MIR (programa presupuestario): K004.- Urbanización

Modalidad: K- Proyectos de inversión

UR: Dirección de Obras, Ordenamiento Territorial y Servicios Municipales

X. ALCANCE POBLACIONAL DE LA INTERVENCIÓN

Un programa de infraestructura urbana de carácter universal tiene como objetivo garantizar que todas las comunidades urbanas, independientemente de su ubicación, tamaño o nivel socioeconómico, tengan acceso equitativo a servicios básicos y una infraestructura adecuada. Esto implica proporcionar infraestructuras y servicios esenciales como transporte público, carreteras, agua potable, saneamiento, energía, telecomunicaciones y espacios públicos de calidad y accesibles para todos.

La universalidad en la infraestructura urbana implica abordar las necesidades y desafíos de las comunidades de manera inclusiva y equitativa, teniendo en cuenta las diferencias socioeconómicas y culturales. Esto significa que se deben desarrollar políticas y programas que promuevan la accesibilidad para todos los grupos de la población, incluidas personas con discapacidades, personas de bajos ingresos y comunidades marginadas.

Además, un enfoque universal en la infraestructura urbana implica la construcción de sistemas resilientes que puedan hacer frente a desafíos como el cambio climático, el crecimiento urbano descontrolado y la escasez de recursos. También implica la implementación de prácticas de planificación urbana sostenible que promuevan la eficiencia energética, la conservación del agua y la protección del medio ambiente.

En resumen, un programa de infraestructura urbana de carácter universal busca garantizar que todas las personas que viven en entornos urbanos tengan acceso equitativo a servicios básicos y una infraestructura de calidad que mejore su calidad de vida y promueva un desarrollo urbano inclusivo y sostenible.



Ente Público: Ayuntamiento Constitucional de Centla, Tabasco.
MML-MIR (programa presupuestario): K004.- Urbanización
Modalidad: K- Proyectos de inversión
UR: Dirección de Obras, Ordenamiento Territorial y Servicios Municipales

XI. CRITERIOS DE FOCALIZACIÓN

Formato 10. Criterios para la focalización de la Población Objetivo

Criterio	Descripción del criterio	Justificación de la elección
Ingreso	Población con ingreso inferior a la línea de pobreza extrema por ingresos	No se hará distinción alguna debido a ingresos
Sexo	Sin distinción debido a sexo o género para todas las personas.	Al ser un programa que beneficia a la población en general no se hace una distinción alguna debido a su sexo o genero
Grupo etario	Sin distinción debido a edad para todas las personas.	Al ser un programa que beneficia a la población en general no se hace una distinción alguna debido a tener alguna discapacidad
Condición de hablante de lengua indígena	Sin distinción de origen étnico para todas las personas.	Al ser un programa que beneficia a la población en general no se hace una distinción alguna debido a su lengua indígena
Ubicación geográfica	Municipio de Centla	Municipio de Centla
Especificar otros criterios:	N/A	N/A



Ente Público: Ayuntamiento Constitucional de Centla, Tabasco.

MML-MIR (programa presupuestario): K004.- Urbanización

Modalidad: K- Proyectos de inversión

UR: Dirección de Obras, Ordenamiento Territorial y Servicios Municipales

XII. DESCRIPCIÓN DEL ML- MIR

Formato 11. Características de los bienes o servicios del ML-MIR.

Bien o servicio	Descripción del bien o servicio	Criterios de calidad	Criterios para determinar la entrega oportuna	Requisitos para acceder a los bienes o servicios	Por qué este bien o servicio es necesario para cumplir el objetivo
Construcción, Pavimentación, rehabilitación de calles.	Comprende Desde la construcción de calles, rehabilitación y pavimentación	Se cumpla con los materiales especificados en el catálogo de conceptos	Se cumpla con el programa de obra en tiempo y forma	Ninguno	Para mejorar la infraestructura urbana de la cabecera municipal y localidades
Reparación de hundimientos de calles.	Reparaciones de hundimientos en las distintas calles de las zonas urbanas	Se cumpla con los materiales especificados en el catálogo de conceptos	Se cumpla con el programa de obra en tiempo y forma	Ninguno	Para mejorar la infraestructura urbana de la cabecera municipal y localidades
Construcción de Guarniciones y Banquetas	Construcción de guarniciones y banquetas en las zonas urbanas	Se cumpla con los materiales especificados en el catálogo de conceptos	Se cumpla con el programa de obra en tiempo y forma	Ninguno	Para mejorar la infraestructura urbana de la cabecera municipal y localidades



Ente Público: Ayuntamiento Constitucional de Centla, Tabasco.

MML-MIR (programa presupuestario): K004.- Urbanización

Modalidad: K- Proyectos de inversión

UR: Dirección de Obras, Ordenamiento Territorial y Servicios Municipales

Padrón de beneficiados.

En el contexto del programa presupuestario ejecutado en el municipio, es fundamental destacar que no se genera un padrón de beneficiados debido a su enfoque universal. En este caso, el programa se implementa para toda la población del municipio sin manejar ninguna población objetivo-específica.

La razón detrás de esta decisión radica en la naturaleza inclusiva del programa. Al no establecer un grupo específico de beneficiarios, se garantiza que todos los habitantes del municipio puedan acceder a los recursos y servicios proporcionados por el programa sin discriminación ni exclusiones.

Esto implica que cada individuo, independientemente de su situación socioeconómica, ubicación geográfica o cualquier otra característica demográfica, tiene derecho a beneficiarse del programa. Desde esta perspectiva, se reconoce que todas las personas contribuyen al municipio de diversas maneras y, por lo tanto, merecen igualdad de acceso a los servicios y oportunidades brindadas por el programa presupuestario.

Al no crear un padrón de beneficiados, se elimina la necesidad de determinar quiénes son elegibles para recibir los beneficios del programa, evitando posibles sesgos y asegurando que nadie sea dejado atrás. Esto promueve la equidad y la justicia social dentro del municipio, fortaleciendo el tejido social y fomentando un sentido de comunidad y solidaridad entre todos sus habitantes.

En resumen, al no generar un padrón de beneficiados, se refuerza el compromiso del programa presupuestario con la universalidad y la igualdad de acceso, garantizando que todos los residentes del municipio puedan disfrutar de sus beneficios sin distinciones ni exclusiones.



Ente Público: Ayuntamiento Constitucional de Centla, Tabasco.

MML-MIR (programa presupuestario): K004.- Urbanización

Modalidad: K- Proyectos de inversión

UR: Dirección de Obras, Ordenamiento Territorial y Servicios Municipales

Formato 12. Coherencia Interinstitucional.

Institución	Área	Responsabilidad	Interactúa con	Mecanismos de coordinación
Secretaría de Bienestar	Coordinación General del Ramo 33	Captura en el sistema MIDS.	Dirección General de Desarrollo Regional de la	Lineamientos para la Operación del FAIS



Ente Público: Ayuntamiento Constitucional de Centla, Tabasco.

MML-MIR (programa presupuestario): K004.- Urbanización

Modalidad: K- Proyectos de inversión

UR: Dirección de Obras, Ordenamiento Territorial y Servicios Municipales

XIII. MATRIZ DE INDICADORES PARA RESULTADOS

Formato 13. Matriz de Indicadores para Resultados

Resumen Narrativo	Indicadores	Medios de Verificación	Supuestos
Fin. - Contribuir al desarrollo del bienestar social de los habitantes del municipio de Centla, mediante el programa de Urbanización.	Variación del porcentaje de la población con carencia en infraestructura en urbanización.	Reporte de Avance Físico de Obra	El municipio de Centla contribuye a la disminución de las carencias en infraestructura de urbanización de su territorio.
Propósito. – El municipio mejora en la calidad de infraestructura en urbanización, para beneficio de la población.	Porcentaje de población beneficiada con el programa mejoramiento de infraestructura en urbanización.	Reporte de Avance Físico de Obra	El municipio cuenta con infraestructura urbana en buen estado para ofrecer mejores servicios a visitantes y turistas.
Componente 1. Acciones realizadas para el mejoramiento de la infraestructura en urbanización en el municipio.	Porcentaje de acciones ejecutadas para mejorar la infraestructura en urbanización.	Reporte de Avance Físico de Obra	Mejora en la calidad y servicios de infraestructura en urbanización con los que cuenta el municipio.
Actividad 1.- Acciones ejecutadas en localidades atendidas para mantener en buen estado la infraestructura en urbanización en el municipio.	Porcentaje de localidades beneficiadas en zonas de atención prioritarias	Reporte de Avance Físico de Obra	El municipio mejora la infraestructura en urbanización de sus localidades de atención prioritaria.
Actividad 2.- Asignación de presupuesto para la ejecución del programa de infraestructura en urbanización en el municipio.	Distribución del presupuesto para la ejecución del programa de urbanización.	Decreto de presupuesto de egresos inicial 2024 del municipio de Centla.	Cumplimiento en tiempo y forma de las actividades a realizar durante el año del programa.



Ente Público: Ayuntamiento Constitucional de Centla, Tabasco.
MML-MIR (programa presupuestario): K004.- Urbanización
Modalidad: K- Proyectos de inversión
UR: Dirección de Obras, Ordenamiento Territorial y Servicios Municipales

Formato 14. Formato de Documentación de Indicadores de los ML-MIR propuestos Indicadores para resultados (MIR)

Formato de Documentación de Indicadores de los ML-MIR					
ML-MIR:	Clave			Nombre	
	K004			Urbanización	
Datos de identificación del Indicador: FIN					
Nombre del indicador			Variación del porcentaje de la población con carencia en infraestructura en urbanización.		
Ámbito de medición		Impacto	Dimensión a medir		Eficacia
Definición	Mide la variación del porcentaje de la población con carencia en infraestructura en urbanización.				
Método de cálculo	Es el resultado de dividir el [(Número de Población con Carencia en Infraestructura en Urbanización en 2024 entre el Número de Población con Carencia en Infraestructura en Urbanización en 2023)-1] multiplicado por 100.				
Unidad de medida	Población		Frecuencia de medición		Anual
Desagregación geográfica	Municipal		Desagregación por enfoque transversal (Género, Etnia, Edad)		No aplica.
Características del Indicador					
Claridad	Relevancia	Economía	Monitoreable	Adecuado	Aportación Marginal
SI	SI	SI	SI	SI	SI
Método de cálculo (Algoritmo):					



Ente Público: Ayuntamiento Constitucional de Centla, Tabasco.
MML-MIR (programa presupuestario): K004.- Urbanización
Modalidad: K- Proyectos de inversión
UR: Dirección de Obras, Ordenamiento Territorial y Servicios Municipales

[(NPCIU2024/NPCIU2023)-1] *100			
Variables			
Variable A	Nombre	Número de población con carencia en infraestructura en urbanización en 2024	
	Medio de verificación	Reporte de Avance Físico de Obra	
Variable B	Nombre	Número de población con carencia en infraestructura en urbanización en 2023	
	Medio de verificación	Reporte de Avance Físico de Obra	
Línea base o valor de referencia			
Valor		Año	Periodo
-		2023	Anual
Meta			
Valor		Año	Periodo
40%		2024	Anual
Sentido del indicador		Descendente	
Semaforización			
Verde	Amarillo	Rojo Inferior	Rojo Superior
40% - 31%	30% - 21%	20% - 11%	10% - 0%



Ente Público: Ayuntamiento Constitucional de Centla, Tabasco.
MML-MIR (programa presupuestario): K004.- Urbanización
Modalidad: K- Proyectos de inversión
UR: Dirección de Obras, Ordenamiento Territorial y Servicios Municipales

Formato de Documentación de Indicadores de los ML-MIR					
ML-MIR:		Clave		Nombre	
		K004		Urbanización	
Datos de identificación del Indicador: PROPÓSITO					
Nombre del indicador		Porcentaje de población beneficiada con el programa mejoramiento de infraestructura en urbanización.			
Ámbito de medición		Estratégico	Dimensión a medir		Eficacia
Definición		Mide el porcentaje de la población beneficiada con el programa de mejoramiento de infraestructura en urbanización.			
Método de cálculo		Es el resultado de dividir el Número de población beneficiada con el programa en infraestructura en urbanización en 2024 entre el Número de población beneficiada con el programa en infraestructura en urbanización en 2023 multiplicado por cien.			
Unidad de medida		Población	Frecuencia de medición		Anual
Desagregación geográfica		Municipal	Desagregación por enfoque transversal (Género, Etnia, Edad)		No aplica
Características del Indicador					
Claridad	Relevancia	Economía	Monitoreable	Adecuado	Aportación Marginal
SI	SI	SI	SI	SI	SI
Método de cálculo:					
(NPBPIU2024/NPBPIU2023) *100					
Variables					
Variable A	Nombre		Número de población beneficiada con el programa en infraestructura en urbanización en 2024		



Ente Público: Ayuntamiento Constitucional de Centla, Tabasco.

MML-MIR (programa presupuestario): K004.- Urbanización

Modalidad: K- Proyectos de inversión

UR: Dirección de Obras, Ordenamiento Territorial y Servicios Municipales

	Medio de verificación	Reporte de Avance Físico de Obra	
Variable B	Nombre	Número de población beneficiada con el programa en infraestructura en urbanización en 2023	
	Medio de verificación	Reporte de Avance Físico de Obra	
Línea base o valor de referencia			
Valor		Año	Periodo
-		2023	Anual
Meta			
Valor		Año	Periodo
60%		2024	Anual
Sentido del indicador	Ascendente		
Semaforización			
Verde	Amarillo	Rojo Inferior	Rojo Superior
60% - 46%	45% - 31%	30% - 16%	15% - 0%



Ente Público: Ayuntamiento Constitucional de Centla, Tabasco.
MML-MIR (programa presupuestario): K004.- Urbanización
Modalidad: K- Proyectos de inversión
UR: Dirección de Obras, Ordenamiento Territorial y Servicios Municipales

Formato de Documentación de Indicadores de los ML-MIR					
ML-MIR:		Clave		Nombre	
		K004		Urbanización	
Datos de identificación del Indicador: Componente 1					
Nombre del indicador		Porcentaje de acciones ejecutadas para mejorar la infraestructura en urbanización.			
Ámbito de medición		Estratégico		Dimensión a medir	Eficacia
Definición	Mide el Porcentaje de acciones ejecutadas para mejorar la infraestructura en urbanización.				
Método de cálculo	Es el Resultado de Dividir el Total de Acciones en Infraestructura en Urbanización Ejecutadas en 2024 entre Total de Acciones en Infraestructura Programadas en Urbanización en 2024 multiplicado por 100				
Unidad de medida	Acciones		Frecuencia de medición	Semestral	
Desagregación geográfica	Municipal		Desagregación por enfoque transversal (Género, Etnia, Edad)	No aplica	
Características del Indicador					
Claridad	Relevancia	Economía	Monitoreable	Adecuado	Aportación Marginal
SI	SI	SI	SI	SI	SI
Método de cálculo (Algoritmo):					
$(TAIUE2024/TAIPU2024) * 100$					
Variables					
Variable A	Nombre		Total de acciones en infraestructura en urbanización ejecutadas en 2024		
	Medio de verificación		Reporte de Avance Físico de Obra		



Ente Público: Ayuntamiento Constitucional de Centla, Tabasco.

MML-MIR (programa presupuestario): K004.- Urbanización

Modalidad: K- Proyectos de inversión

UR: Dirección de Obras, Ordenamiento Territorial y Servicios Municipales

Variable B	Nombre	Total de acciones en infraestructura programadas en urbanización en 2024	
	Medio de verificación	Reporte de Avance Físico de Obra	
Línea base o valor de referencia			
Valor	Año		Periodo
-	2023		Anual
Meta			
Valor	Año		Periodo
80%	2024		Anual
Sentido del indicador	Ascendente		
Semaforización			
Verde	Amarillo	Rojo Inferior	Rojo Superior
80% - 61%	60% - 41%	40% - 21%	20% - 0%



Ente Público: Ayuntamiento Constitucional de Centla, Tabasco.

MML-MIR (programa presupuestario): K004.- Urbanización

Modalidad: K- Proyectos de inversión

UR: Dirección de Obras, Ordenamiento Territorial y Servicios Municipales

Formato de Documentación de Indicadores de los ML-MIR					
ML-MIR:		Clave		Nombre	
		K004		Urbanización	
Datos de identificación del Indicador: Actividad 1					
Nombre del indicador			Porcentaje de localidades beneficiadas en zonas de atención prioritarias		
Ámbito de medición		Estratégico		Dimensión a medir	Eficacia
Definición	Mide el Porcentaje de localidades beneficiadas en zonas de atención prioritaria.				
Método de cálculo		Es el resultado de dividir el Total de Localidades Beneficiadas en Zonas de Atención Prioritaria en 2024 entre el Total de Localidades en Zonas de Atención Prioritarias multiplicado por 100			
Unidad de medida		Localidades		Frecuencia de medición	Trimestral
Desagregación geográfica		Municipal		Desagregación por enfoque transversal (Género, Etnia, Edad)	No aplica
Características del Indicador					
Claridad	Relevancia	Economía	Monitoreable	Adecuado	Aportación Marginal
SI	SI	SI	SI	SI	SI
Método de cálculo (Algoritmo): (TLBZAPEA/TLZAP) *100					
Variables					
Variable A	Nombre		Total de localidades beneficiadas en zonas de atención prioritarias en 2024		
	Medio de verificación		Reporte de Avance Físico de Obra		
Variable B	Nombre		Total de localidades en zonas de atención prioritarias		
	Medio de verificación		Reporte de Avance Físico de Obra		



Ente Público: Ayuntamiento Constitucional de Centla, Tabasco.

MML-MIR (programa presupuestario): K004.- Urbanización

Modalidad: K- Proyectos de inversión

UR: Dirección de Obras, Ordenamiento Territorial y Servicios Municipales

Línea base o valor de referencia			
Valor	Año		Periodo
-	2023		Anual
Meta			
Valor	Año		Periodo
40%	2024		Anual
Sentido del indicador		Ascendente	
Semaforización			
Verde	Amarillo	Rojo Inferior	Rojo Superior
60% - 46%	45% - 31%	30% - 16%	15% - 0%



Ente Público: Ayuntamiento Constitucional de Centla, Tabasco.

MML-MIR (programa presupuestario): K004.- Urbanización

Modalidad: K- Proyectos de inversión

UR: Dirección de Obras, Ordenamiento Territorial y Servicios Municipales

Formato de Documentación de Indicadores de los ML-MIR					
ML-MIR:		Clave		Nombre	
		K004		Urbanización	
Datos de identificación del Indicador: Actividad 2					
Nombre del indicador		Distribución del presupuesto para la ejecución del programa de urbanización.			
Ámbito de medición		Estratégico	Dimensión a medir		Eficacia
Definición	Mide la distribución del presupuesto para la ejecución del programa de urbanización.				
Método de cálculo		Es el Resultado de dividir el Total del Presupuesto Ejercido en el Programa de Urbanización en 2024 entre el Total del Presupuesto Asignado para el Programa de Urbanización en 2024 Multiplicado Por 100.			
Unidad de medida		Presupuesto	Frecuencia de medición		Trimestral
Desagregación geográfica		Municipal	Desagregación por enfoque transversal (Género, Etnia, Edad)		No aplica
Características del Indicador					
Claridad	Relevancia	Economía	Monitoreable	Adecuado	Aportación Marginal
SI	SI	SI	SI	SI	SI
Método de cálculo (Algoritmo):					
(PEPU2024/TPAPU2024) *100					
Variables					
Variable A		Nombre		Total del presupuesto ejercido en el programa de urbanización en 2024	
		Medio de verificación		Decreto de presupuesto de egresos inicial 2024 del municipio de Centla.	



Ente Público: Ayuntamiento Constitucional de Centla, Tabasco.

MML-MIR (programa presupuestario): K004.- Urbanización

Modalidad: K- Proyectos de inversión

UR: Dirección de Obras, Ordenamiento Territorial y Servicios Municipales

Variable B	Nombre	Total del presupuesto asignado para el programa de urbanización en 2024	
	Medio de verificación	Decreto de presupuesto de egresos inicial 2024 del municipio de Centla.	
Línea base o valor de referencia			
Valor		Año	Periodo
-		2023	Anual
Meta			
Valor		Año	Periodo
80%		2024	Anual
Sentido del indicador	Ascendente		
Semaforización			
Verde	Amarillo	Rojo Inferior	Rojo Superior
80% - 61%	60% - 41%	40% - 21%	20% - 0%



Ente Público: Ayuntamiento Constitucional de Centla, Tabasco.

MML-MIR (programa presupuestario): K004.- Urbanización

Modalidad: K- Proyectos de inversión

UR: Dirección de Obras, Ordenamiento Territorial y Servicios Municipales

Formato 16. Ficha de los Medios de Verificación

Indicador: Variación del porcentaje de la población con carencia en infraestructura en urbanización.	
Variable:	Número de población con carencia en infraestructura en urbanización en 2024
Medio de Verificación: Reporte de Avance Físico de Obra	
Nombre de la fuente información	Reporte de Avance Físico de Obra
Área responsable de la información	Dirección de Obras, Ordenamiento Territorial y Servicios Municipales.
Disponibilidad de la información	Pública y Privada
Unidad de análisis	Población
Cobertura	Municipal
Desagregación geográfica	Municipal
Desagregación por género	N/A
Desagregación por edad	N/A
Desagregación por condición de vulnerabilidad	N/A
Periodicidad de actualización	Anual
Fecha de publicación	30 días hábiles después del periodo a evaluar
Variable:	Número de población con carencia en infraestructura en urbanización en 2023
Medio de Verificación: Reporte de Avance Físico de Obra	
Nombre de la fuente información	Reporte de Avance Físico de Obra
Área responsable de la información	Dirección de Obras, Ordenamiento Territorial y Servicios Municipales.
Disponibilidad de la información	Pública y Privada
Unidad de análisis	Población
Cobertura	Municipal
Desagregación geográfica	Municipal
Desagregación por género	N/A
Desagregación por edad	N/A
Desagregación por condición de vulnerabilidad	N/A
Periodicidad de actualización	Anual
Fecha de publicación	30 días después del periodo a evaluar.



Ente Público: Ayuntamiento Constitucional de Centla, Tabasco.

MML-MIR (programa presupuestario): K004.- Urbanización

Modalidad: K- Proyectos de inversión

UR: Dirección de Obras, Ordenamiento Territorial y Servicios Municipales

Indicador: Porcentaje de población beneficiada con el programa mejoramiento de infraestructura en urbanización.	
Variable:	Número de población beneficiada con el programa en infraestructura en urbanización en 2024
Medio de Verificación:	Reporte de Avance Físico de Obra
Nombre de la fuente información	Reporte de Avance Físico de Obra
Área responsable de la información	Dirección de Obras, Ordenamiento Territorial y Servicios Municipales.
Disponibilidad de la información	Pública y Privada
Unidad de análisis	Población
Cobertura	Municipal
Desagregación geográfica	Municipal
Desagregación por género	N/A
Desagregación por edad	N/A
Desagregación por condición de vulnerabilidad	N/A
Periodicidad de actualización	Anual
Fecha de publicación	30 días hábiles después del periodo a evaluar
Variable:	Número de población beneficiada con el programa en infraestructura en urbanización en 2023
Medio de Verificación:	Reporte de Avance Físico de Obra
Nombre de la fuente información	Reporte de Avance Físico de Obra
Área responsable de la información	Dirección de Obras, Ordenamiento Territorial y Servicios Municipales.
Disponibilidad de la información	Pública y Privada
Unidad de análisis	Población
Cobertura	Municipal
Desagregación geográfica	Municipal
Desagregación por género	N/A
Desagregación por edad	N/A
Desagregación por condición de vulnerabilidad	N/A
Periodicidad de actualización	Anual
Fecha de publicación	30 días después del periodo a evaluar.



Ente Público: Ayuntamiento Constitucional de Centla, Tabasco.

MML-MIR (programa presupuestario): K004.- Urbanización

Modalidad: K- Proyectos de inversión

UR: Dirección de Obras, Ordenamiento Territorial y Servicios Municipales

Indicador: Porcentaje de acciones ejecutadas para mejorar la infraestructura en urbanización.	
Variable:	Total de acciones en infraestructura en urbanización ejecutadas en 2024
Medio de Verificación:	Reporte de Avance Físico de Obra
Nombre de la fuente información	Reporte de Avance Físico de Obra
Área responsable de la información	Dirección de Obras, Ordenamiento Territorial y Servicios Municipales.
Disponibilidad de la información	Pública y Privada
Unidad de análisis	Acciones
Cobertura	Municipal
Desagregación geográfica	Municipal
Desagregación por género	N/A
Desagregación por edad	N/A
Desagregación por condición de vulnerabilidad	N/A
Periodicidad de actualización	Anual
Fecha de publicación	30 días hábiles después del periodo a evaluar
Variable:	Total de acciones en infraestructura programadas en urbanización en 2024
Medio de Verificación:	Reporte de Avance Físico de Obra
Nombre de la fuente información	Reporte de Avance Físico de Obra
Área responsable de la información	Dirección de Obras, Ordenamiento Territorial y Servicios Municipales.
Disponibilidad de la información	Pública y Privada
Unidad de análisis	Acciones
Cobertura	Municipal
Desagregación geográfica	Municipal
Desagregación por género	N/A
Desagregación por edad	N/A
Desagregación por condición de vulnerabilidad	N/A
Periodicidad de actualización	Anual
Fecha de publicación	30 días después del periodo a evaluar.



Ente Público: Ayuntamiento Constitucional de Centla, Tabasco.

MML-MIR (programa presupuestario): K004.- Urbanización

Modalidad: K- Proyectos de inversión

UR: Dirección de Obras, Ordenamiento Territorial y Servicios Municipales

Indicador: Porcentaje de localidades beneficiadas en zonas de atención prioritarias	
Variable:	Total de localidades beneficiadas en zonas de atención prioritarias en 2024
Medio de Verificación:	Reporte de Avance Físico de Obra
Nombre de la fuente información	Reporte de Avance Físico de Obra
Área responsable de la información	Dirección de Obras, Ordenamiento Territorial y Servicios Municipales.
Disponibilidad de la información	Pública y Privada
Unidad de análisis	Zonas de atención
Cobertura	Municipal
Desagregación geográfica	Municipal
Desagregación por género	N/A
Desagregación por edad	N/A
Desagregación por condición de vulnerabilidad	N/A
Periodicidad de actualización	Anual
Fecha de publicación	30 días hábiles después del periodo a evaluar
Variable:	Total de localidades en zonas de atención prioritarias
Medio de Verificación:	Reporte de Avance Físico de Obra
Nombre de la fuente información	Reporte de Avance Físico de Obra
Área responsable de la información	Dirección de Obras, Ordenamiento Territorial y Servicios Municipales.
Disponibilidad de la información	Pública y Privada
Unidad de análisis	Zonas de atención
Cobertura	Municipal
Desagregación geográfica	Municipal
Desagregación por género	N/A
Desagregación por edad	N/A
Desagregación por condición de vulnerabilidad	N/A
Periodicidad de actualización	Anual
Fecha de publicación	30 días después del periodo a evaluar.



Ente Público: Ayuntamiento Constitucional de Centla, Tabasco.

MML-MIR (programa presupuestario): K004.- Urbanización

Modalidad: K- Proyectos de inversión

UR: Dirección de Obras, Ordenamiento Territorial y Servicios Municipales

Indicador: Distribución del presupuesto para la ejecución del programa de urbanización.	
Variable:	Total del presupuesto ejercido en el programa de urbanización en 2024
Medio de Verificación:	Decreto de presupuesto de egresos inicial 2024 del municipio de Centla.
Nombre de la fuente información	Decreto de presupuesto de egresos inicial 2024 del municipio de Centla.
Área responsable de la información	Dirección de Obras, Ordenamiento Territorial y Servicios Municipales.
Disponibilidad de la información	Pública y Privada
Unidad de análisis	Presupuesto
Cobertura	Municipal
Desagregación geográfica	Municipal
Desagregación por género	N/A
Desagregación por edad	N/A
Desagregación por condición de vulnerabilidad	N/A
Periodicidad de actualización	Anual
Fecha de publicación	30 días hábiles después del periodo a evaluar
Variable:	Total del presupuesto asignado para el programa de urbanización en 2024
Medio de Verificación:	Decreto de presupuesto de egresos inicial 2024 del municipio de Centla.
Nombre de la fuente información	Decreto de presupuesto de egresos inicial 2024 del municipio de Centla.
Área responsable de la información	Dirección de Obras, Ordenamiento Territorial y Servicios Municipales.
Disponibilidad de la información	Pública y Privada
Unidad de análisis	Presupuesto
Cobertura	Municipal
Desagregación geográfica	Municipal
Desagregación por género	N/A
Desagregación por edad	N/A
Desagregación por condición de vulnerabilidad	N/A
Periodicidad de actualización	Anual
Fecha de publicación	30 días después del periodo a evaluar.



Ente Público: Ayuntamiento Constitucional de Centla, Tabasco.

MML-MIR (programa presupuestario): K004.- Urbanización

Modalidad: K- Proyectos de inversión

UR: Dirección de Obras, Ordenamiento Territorial y Servicios Municipales

XIV. INFORMES DE DESEMPEÑO

Formato 15. Informes de Desempeño

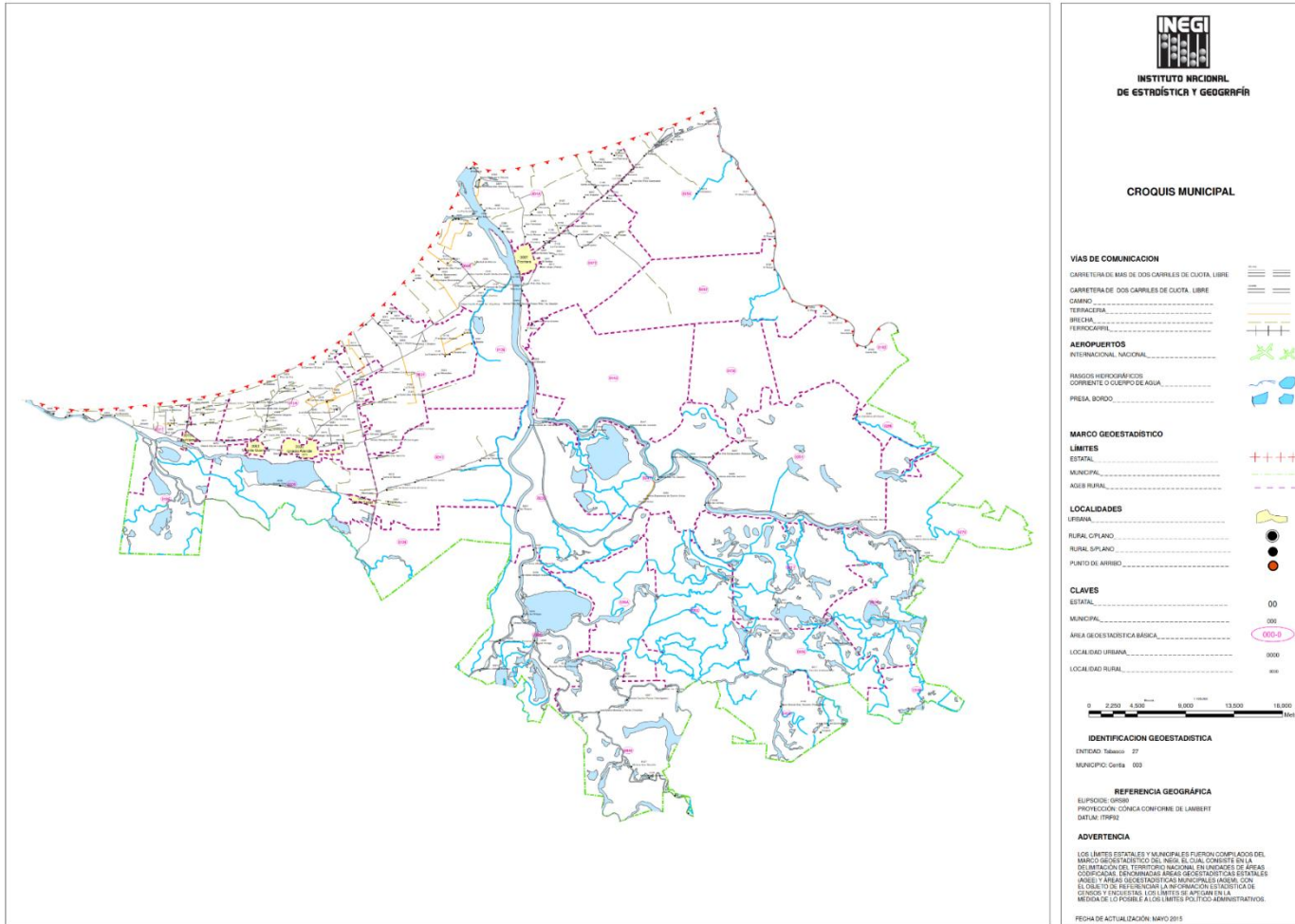
Nombre del reporte	Periodicidad	Responsable de la integración
Informe del Desempeño del Gasto que contiene el Informe de Auto Evaluación y el desglose de Inversión de Infraestructura para la Urbanización	Trimestral	Dirección de Programación, envía a la Contraloría Municipal y esta a su vez, al Órgano Superior de Fiscalización del Estado. (OSFE).
Sistema de Recursos Federales Transferidos (SRFT)	Trimestral	Dirección de Programación Envía a través de plataforma del (SRFT)
Informe Anual de Actividades de la DOOTSM	Anual	Dirección de Obras, Ordenamiento Territorial y Servicios Municipales (DOOTSM)
Informe de Aplicación del Uso y Destino del FAIS	Anual	Coordinación del Ramo Captura en Matriz para el Desarrollo Social (MIDS)



Ente Público: Ayuntamiento Constitucional de Centla, Tabasco.
 MML-MIR (programa presupuestario): K004.- Urbanización
 Modalidad: K- Proyectos de inversión
 UR: Dirección de Obras, Ordenamiento Territorial y Servicios Municipales

XV.- ANEXOS.

CARTOGRAFIA DE COBERTURA





Ente Público: Ayuntamiento Constitucional de Centla, Tabasco.

MML-MIR (programa presupuestario): K004.- Urbanización

Modalidad: K- Proyectos de inversión

UR: Dirección de Obras, Ordenamiento Territorial y Servicios Municipales

Bibliografía

<https://www.diputados.gob.mx/LeyesBiblio/pdf/CPEUM.pdf>

<https://tabasco.gob.mx/leyes/descargar/0/299>